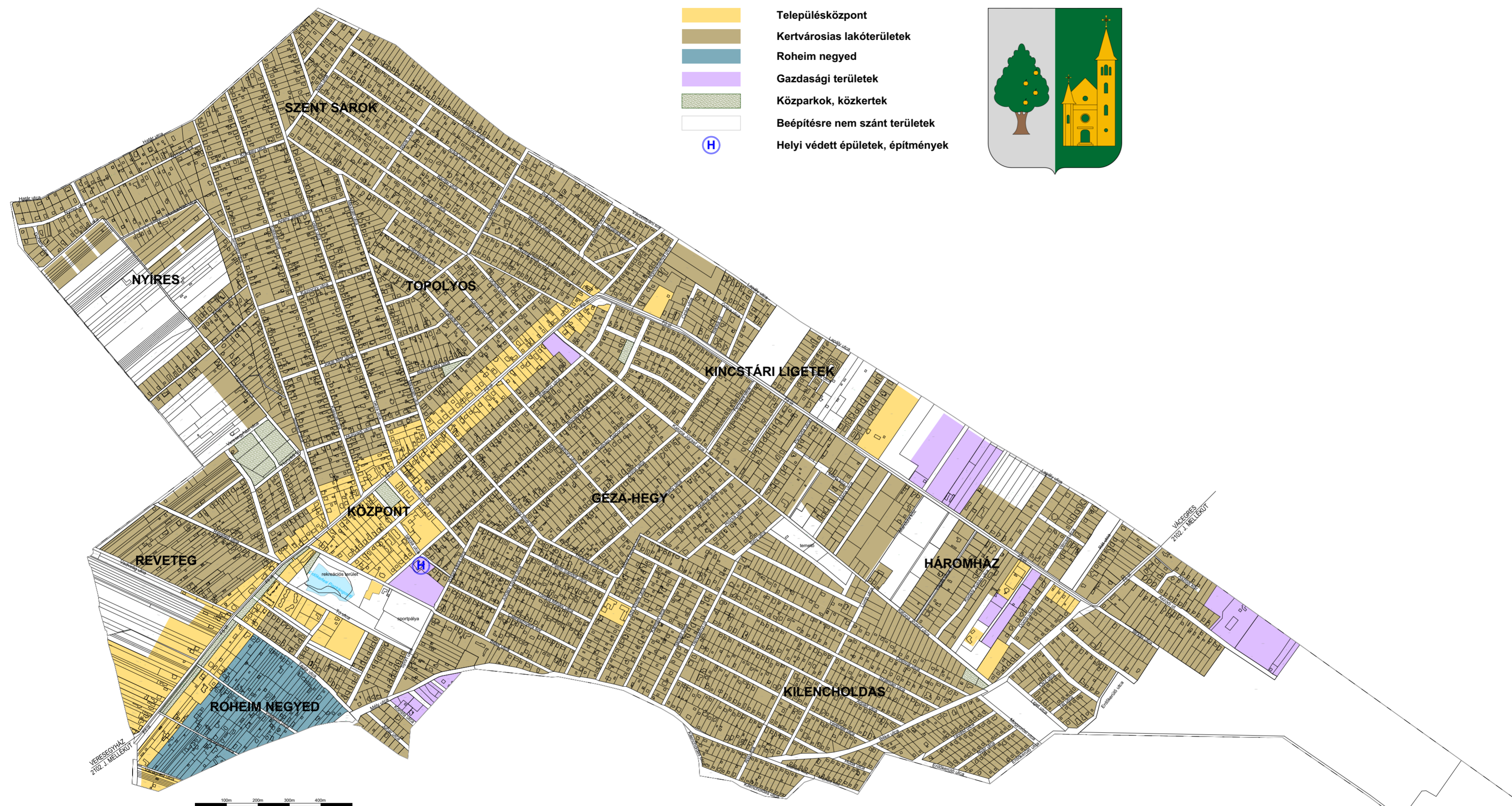


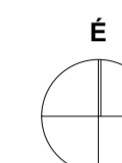

ERDŐKERTES KÖZSÉG TELEPÜLÉSKÉPÉNEK VÉDELMÉRŐL SZÓLÓ RENDELETE

1. sz. melléklet

ERDŐKERTES TELEPÜLÉSKÉPI SZEMPONTBÓL MEGHATÁROZÓ TERÜLETEINEK LEHATÁROLÁSA



- Településközpont
- Kertvárosias lakóterületek
- Roheim negyed
- Gazdasági területek
- Közparkok, közkertek
- Beépítésre nem szánt területek
- H Helyi védett épületek, építmények



Hitelesítés:
Erdőkertes Község Önkormányzatának Képviselő-testülete jelen tervet a .../2017. (...) számú ÖK. rendelettel fogata el.

Erdőkertes, 2017. P. H.
.....
jegyző

Megbízó:
Erdőkertes Község Önkormányzata
2113 Erdőkertes, Fő tér 4.

Munka megnevezése:
Erdőkertes község
településképinek védelméről szóló rendelete

Rajz címe:
Erdőkertes településképi szempontból meghatározó
területeinek lehatárolása

Rajz száma: Dátum: 2017. november
Méretarány: M = 1 : 10.000

Projektszám:
Generál tervező:
PESTTÉRV
Pest Megyei Terület-, Település-, Környezet Tervező és Tanácsadó Kft.
Műterem: 1085 Budapest, Kőfaragó utca 9. IV. emelet
Telefon: (+36-1) 2670508, 2677078
E-mail: pestterv@pestterv.hu; Honlap: www.pestterv.hu

Megjegyzések:
A térkép az állami alapadatok felhasználásával készült, csak településrendezési célra használható!

FIGYELEM! Ez a mű szerzői jogvédelem alatt álló alkotás. Ezért a mű részben vagy egészben történő közlése, másolata vagy módosítása kizárólag a PESTTÉRV Kft. külön engedélyének birtokában lehetséges.

Közreműködők:
Pekár Zoltán (TT/1 01-3463)
településrendezési vezető tervező

Burányi Endre
TT/T, TK, TR-1 és K-1 01-5014/12
vezető területrendező tervező
vezető táj- és kertépítész tervező

Archeo-Art Bt.
2119 Pécel, Csiktarcsa utca. 8.

Vágner Zsolt
okl. régész

Kozma Klára
okleveles építészmérnök, E 07-0438

Dénes Katalin
okleveles építészmérnök
műemlékvédelmi szakmérnök