





ERDŐKERTES KÖZSÉG
ALAPTÉRKÉP



JELKULCS

-  Igazgatási terület határa
-  Belterületi határ
-  A településszerkezeti terven változtatással érintett területek és azonosítójuk
-  A szabályozási terven változtatással érintett területek és azonosítójuk

Megbízó: Erdőkertes Község Önkormányzata 2113 Erdőkertes, Fő tér 4. (Költségviselő: FÖMTERV Mérnöki Tervező Zrt.)		Tervező:  Pest Megyei Terület-, Település-, Környezet Tervező és Tanácsadó Kft. Műterem: 1085 Budapest, Kőfaragó u. 9. IV. emelet Telefon: (+36-1) 2670508, 2677078 E-mail: pestterv@pestterv.hu; Honlap: www.pestterv.hu	
Munka megnevezése: A 71-es vasútvonal korrekciójához kapcsolódóan Erdőkertes Község településszerkezeti terve, helyi építési szabályzata és szabályozási terve módosítása		Közreműködők: Településrendezés, irányító tervező és projekt menedzser:  Pekár Zoltán (TT/1 01-3463)	
Rajz címe: Alaptérkép a változással érintett területek lehatárolásával		Zöldfelületek, környezetrendezés:  Mándi József (01-5149)	
Rajz száma: AT-1m	Dátum: 2024. március hó	Közlekedés:  Rhorer Ádám (01-3157)	
Méretarány, mérték: M = 1:20.000		Közműellátás:  Hanczár Zsolt (01-2418)	
Projekt szám: 1362	Rajz kód: pf-2.8	Közműellátás:  Bíró Attila (01-2456)	
Megjegyzés: A tervezési alaptérkép az állami alapadatbázisok felhasználásával készült, csak településrendezési célokra használható! A rajzolat tényleges méretarányát kicsinyített nyomat esetén a fenti mértékkel le kell ellenőrizni. FIGYELEM! Ez a mű szerzői jogvédelem alatt álló alkotás. Ezért a mű részben vagy egészben történő közlése, másolása vagy módosítása kizárólag a PESTTERV Kft. külön engedélyének birtokában lehetséges.		Ügyvezető igazgató:  Schuchmann Péter	